






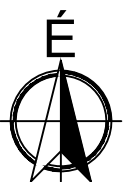



Jelmagyarázat

- | | | | |
|---|----------------------------------|---|------------------------------|
|  | módosítás tervezési részterülete |  | tervezett szabályozási vonal |
|  | igazgatási terület határa |  | övezet határa |
|  | szabályozási vonal |  | megszüntető jel |
|  | övezet határa |  | javasolt telekhatár |
|  | általános mezőgazdasági terület | | |
|  | gazdasági erdőterület | | |
|  | vízgazdálkodási terület | | |
|  | kötőpályás közlekedési terület | | |
|  | közúti közlekedési terület | | |



Készült az állami alapadatok felhasználásával az Önkormányzat adatszolgáltatása alapján

 <p>Munka megnevezése: Szuha Község Településrendezési Eszközeinek módosítása a 23-as számú főút nyomvonalához kapcsolódóan</p> <p>Rajz megnevezése: Külterületi Szabályozási Terv módosítása</p> <p>Tervező: Czene Éva városrendezési vezető TTI 12-0160</p>	<p>Lépték: M=1: 5 000</p> <p>Dátum: 2020. augusztus hó</p>	<p>Tervezési szakasz: 314/2012. (XI. 8.) Korm rend. 42.§ szerinti tárgyalásos eljárás</p>
	<p>Tervező: Farkas Szilvia okl. településtervező</p> <p>Közlekedés tervező: Heckenast Judit közlekedésmérnök MMK 01-5295, R.11</p>	<p>SZT-M/1</p>